

Le lac des Meinettes

Ardèche Verte



Panneau d'interprétation au bord du lac (Ardèche Hermitage Tourisme)



Une belle promenade à travers la commune de Cheminas avec pour objectif le lac des Meinettes dans son écrin de verdure.

Infos pratiques

Pratique : Pédestre

Durée : 3 h

Longueur : 11.2 km

Dénivelé positif : 226 m

Difficulté : Intermédiaire

Type : Boucle

Thèmes : Archéologie et histoire, Faune, Flore, Fraîcheur, Point de vue

Itinéraire

Départ : Cheminas - Place de l'église

Arrivée : Cheminas - Place de l'église

Balisage :  PR Ardèche

Communes : 1. Cheminas

2. Saint-Victor

3. Étables

1 - Cheminas - 462 m Suivre Ceintres 2,4 km Sècheras 3 km

A la sortie du village, suivez la petite route qui part sur la gauche jusqu'aux Railles.

2 - Les Railles - 453 m Suivre Ceintres 1,6 km Saint Jeure d'Ay 8,7 km

Suivez le chemin en herbe à travers champs puis descendez en sous bois pour traverser un joli petit ruisseau. Remontez à travers les acacias et gardez le chemin principal pour sortir du bois et retrouver le plateau. Laissez le chemin principal bifurquer vers la droite pour prendre à gauche le chemin en herbe qui vous mènera au hameau de Ceintres.

3 - Ceintres - 430 m Suivre Cheminas 6,8 km

Au croisement suivant, prenez à droite direction sous Ceintres. Dans le virage, suivez le chemin qui descend tout droit à travers champs. Le chemin s'enfonce dans un petit bois pour rejoindre les berges du lac des Meinettes. Prenez à gauche et longez le lac par un petit sentier très agréable.

4 - Misery



Quittez les berges du lac et suivez le ruisseau de l'Ozon. Débouchez sur la D17 que vous suivez sur la gauche quelques centaines de mètres. Prenez à gauche l'impasse du pont. Au niveau des maisons, prenez le chemin enherbé sur la droite. Passez un parc à brebis et descendez dans le vallon. Un sentier remonte de l'autre côté jusqu'au hameau de Misery. Suivez alors la petite route sur environ 800m puis coupez à gauche pour reprendre une autre petite route. Prenez le chemin à droite entre les champs. Débouchez au Fraysse. Prenez en face la petite route jusqu'à la départementale que vous suivez à gauche quelques centaines de mètre. Prenez à droite jusqu'au hameau de Pechiot. Continuez sur le chemin qui descend à travers champs. Prenez à droite sur la petite route jusqu'à Collet.



5 - Collet - 461 m Suivre Cheminas 1,6 km

Gardez le chemin principal jusqu'à descendre dans un petit bois et rejoindre à gauche la petite route qui vous mènera au village.

Sur votre chemin...



-  Point de vue (A)
-  Point de vue (C)

-  Chapelle de Ceintres (B)
-  Le Lac des Meinettes (D)

Toutes les infos pratiques

Comment venir ?

Transports

Ligne 11 Tournon sur Rhône - Saint Félicien

Accès routier

De Tournon sur Rhône, prendre la D86 jusqu'à Vion puis la D17 jusqu'à Cheminas via Sècheras.

Parking conseillé

Place de l'église

Lieux de renseignement

Office de tourisme Ardèche Hermitage
6, place du 8 mai 1945 - BP 70019, 26601 Tain
l'Hermitage

info@ah-tourisme.com

Tel : 04 75 06 06 12

<http://www.ardeche-hermitage.com>

